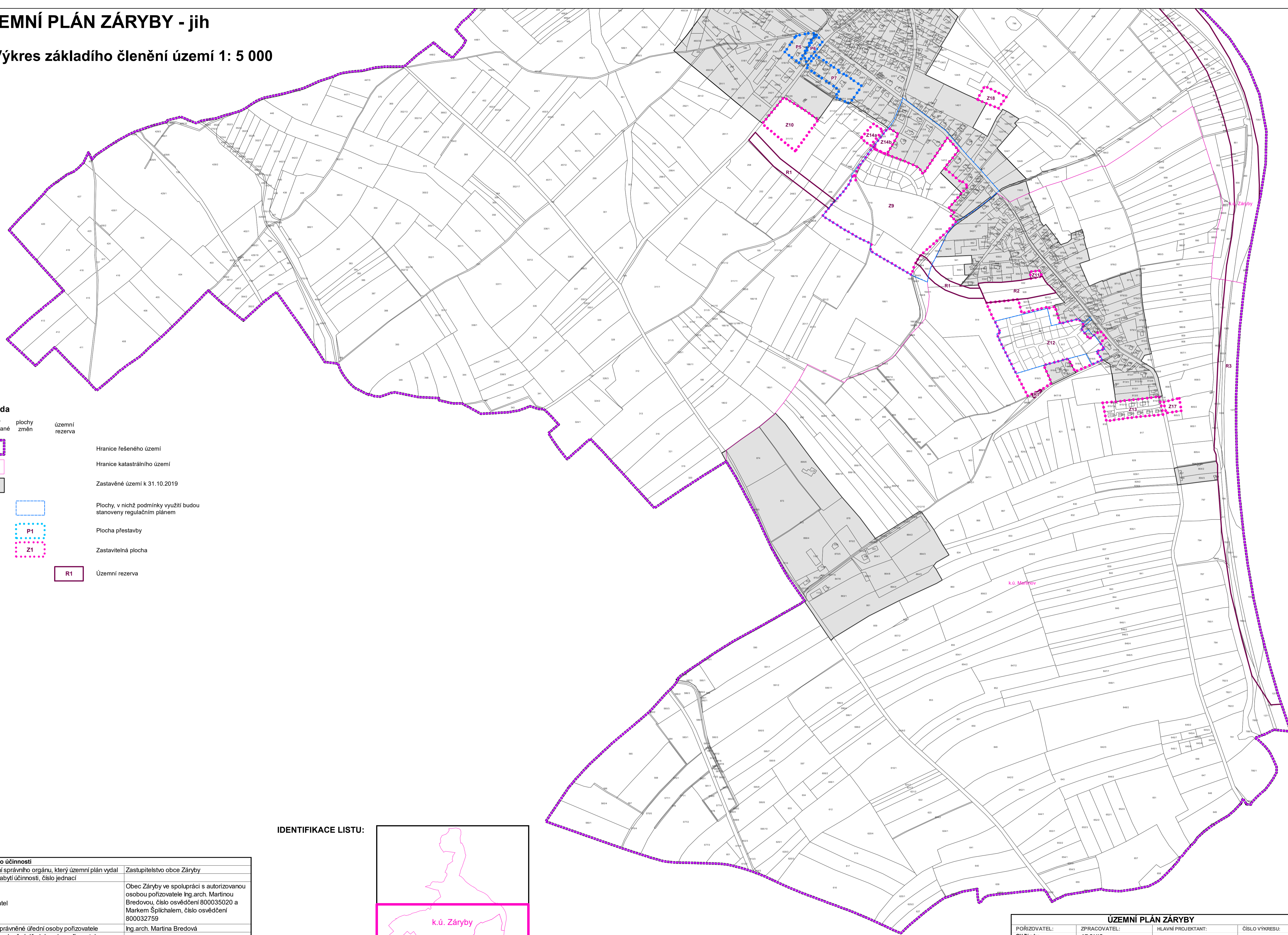









ÚZEMNÍ PLÁN ZÁRYBY - jih

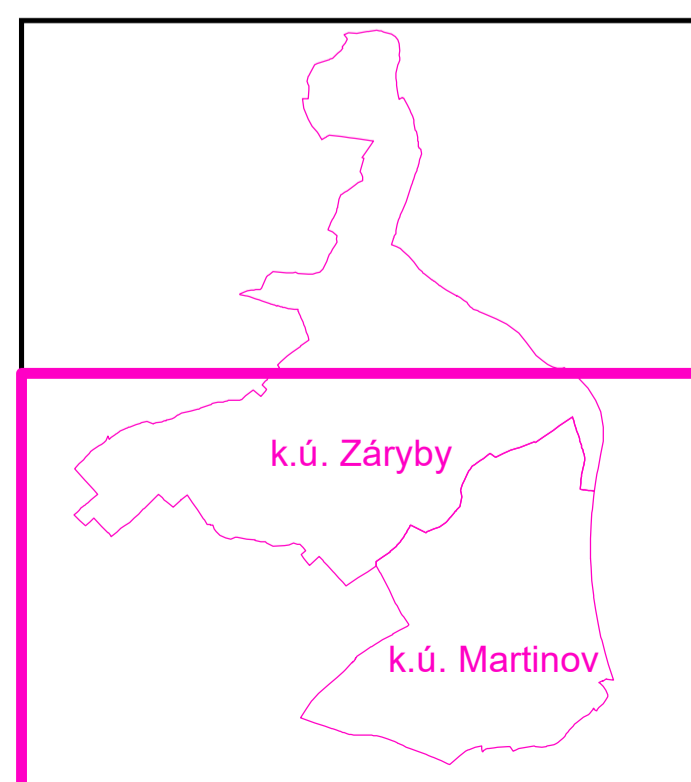
1. Výkres základního členění území 1: 5 000



Legenda

- | | | | | | |
|--|--|---|-------------|--|----------------|
|  | plochy stabilizované |  | plochy změn |  | územní rezerva |
| Hranice řešeného území | | | | | |
| Hranice katastrálního území | | | | | |
| Zastavěné území k 31.10.2019 | | | | | |
|  | Plochy, v nichž podmínky využití budou stanoveny regulačním plánem | | | | |
|  | Plocha přestavby | | | | |
|  | Zastavitelná plocha | | | | |
|  | Územní rezerva | | | | |

IDENTIFIKACE LISTU:



Záznam o účinnosti	
označení správního orgánu, který územní plán vydal	Zastupitelstvo obce Záryby
datum nabytí účinnosti, číslo jednací	
pořizovatel	Obec Záryby ve spolupráci s autorizovanou osobou pořizovatele Ing.arch. Martinou Bredovou, číslo osvědčení 800035020 a Markem Špíchallem, číslo osvědčení 800032759
jméno oprávněné úřední osoby pořizovatele	Ing.arch. Martina Bredová
funkce oprávněné úřední osoby pořizovatele	otisk úředního razítka
podpis	

ÚZEMNÍ PLÁN ZÁRYBY			
POŘIZOVATEL: OU Záryby Záryby 147 277 13 Kostelec n. Labem	ZPRACOVATEL: ARCHIS Doc. Ing. arch. Ivan Horký, Dr.Sc. Maltéžská 4B, 160 00 Praha 6 IČ: 126 28 379 DÍČ: CZ460203077	HLAVNÍ PROJEKTANT: Doc. Ing. arch. Ivan Horký, Dr.Sc. PROJEKTANT: Ing. Kamila Svobodová, Ph.D. MĚŘTKO:	ČÍSLO VÝKRESU: 1
VÝKRES ZÁKLADNÍHO ČLENĚNÍ		1: 5 000	
		DATUM: červen 2020	

