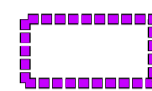
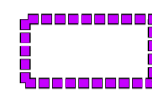




ÚZEMNÍ PLÁN ZÁŘIBY - sever

3. Výkres veřejně prospěšných staveb, opatření a asanací 1: 5 000

Legenda


-  plochy stabilizované
-  plochy změn
-  Hranice řešeného území
-  Hranice katastrálního území

Plochy a koridory s možností vyvlastění (dle §170 zák. č. 183/2006 Sb.)

Vybraná veřejná infrastruktura (dle §2 zák. č. 183/2006 Sb.)

-  WD Dopravní infrastruktura (osa paralelní komunikace)
-  WD Dopravní infrastruktura (místní obslužná komunikace)
-  WD Dopravní infrastruktura
-  Technická infrastruktura (WT01)
-  Technická infrastruktura (WT02)
-  Technická infrastruktura (WT03)
-  Technická infrastruktura (WT04)



Vybraná veřejně prospěšná opatření (dle §2 a §170 zák. č. 183/2006 Sb.)

-  WR Opatření ke zvyšování retenční schopnosti území

Plochy a koridory s možností uplatnění předkupního práva (dle §101 zák. č. 183/2006 Sb.)

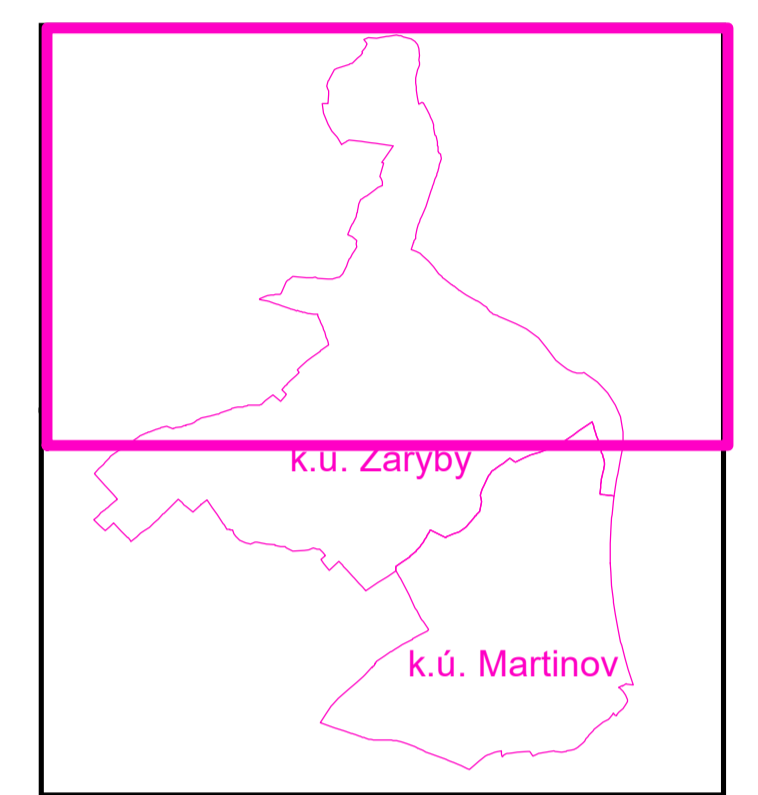
Vybraná veřejně prospěšná opatření (dle §101 zák. č. 183/2006 Sb.)

-  PP Veřejná prostranství



ÚZEMNÍ PLÁN ZÁŘIBY			
POŘIZOVATEL: OU Zářby Zářby 147 277 13 Kostelec n. Labem	ZPRACOVATEL: ARCHIS Doc. Ing. arch. Ivan Horký, DrSc. Maléjská 48, 160 00 Praha 6 IČ: 126 28 319 DIO: C246020037	HLAVNÍ PROJEKTANT: Doc. Ing. arch. Ivan Horký, DrSc.	ČÍSLO VÝKRESU: 3
VÝKRES: VÝKRES VEŘEJNĚ PROSPĚŠNÝCH STAVEB, OPATŘENÍ A ASANACÍ		PROJEKTANT: Ing. Kamila Svobodová, Ph.D.	MĚŘÍTKO: 1: 5 000
		DATUM: červen 2020	

IDENTIFIKACE LISTU:



Záznam o účinnosti	
označení správního orgánu, který územní plán vydal	Zastupitelstvo obce Zářby
datum nabytí účinnosti, číslo jednací	
pořizovatel	Obec Zářby ve spolupráci s autorizovanou osobou pořizovatele Ing. arch. Martinou Bredovou, číslo osvědčení 800035020 a Markem Špíchallem, číslo osvědčení 800032759
jméno oprávněné úřední osoby pořizovatele	Ing. arch. Martina Bredová
funkce oprávněné úřední osoby pořizovatele	
podpis	otisk úředního razítka

