















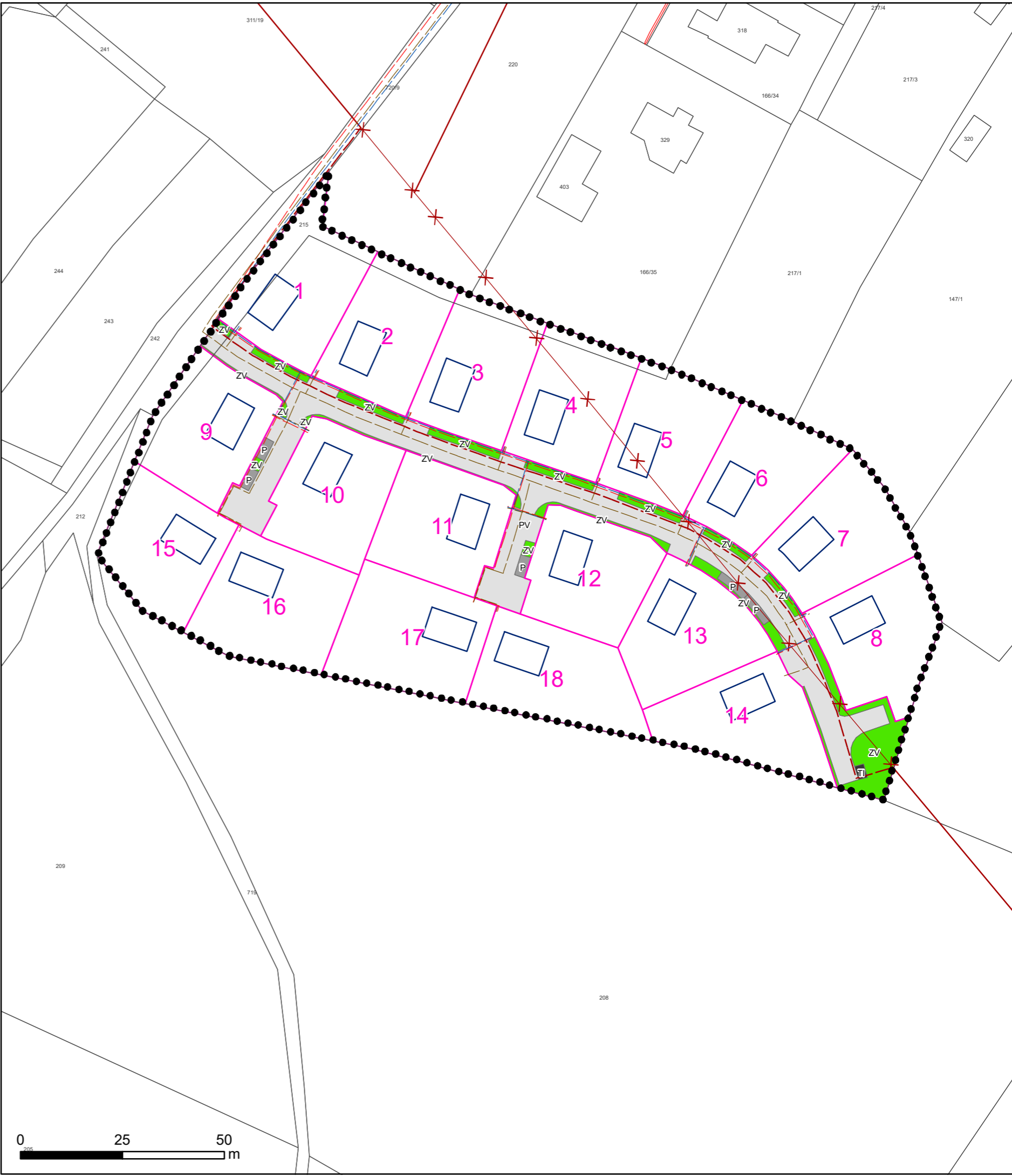
REGULAČNÍ PLÁN 1 ZÁRYBY JIH 1: 1 000

Park Arborea

- Legenda**
- stav návrh
-  Hranice pozemků dle katastru nemovitostí
 -  Hranice řešeného území regulačním plánem
 -  Hranice nově vymezených pozemků; kód pozemku
 -  Objekt

- Technická infrastruktura**
-  Kanalizace
 -  Vodovod
 -  Nadzemní vedení VN
 -  Nadzemní vedení VN - ke zrušení
 -  Podzemní vedení VN - přeložka
 -  Podzemní vedení NN

- Plochy s rozdílným způsobem využití - navržené:**
-  ZV - zeleň - na veřejných prostranstvích
 -  PV - veřejná prostranství
 -  P - automobilová stání pro krátkodobé parkování návštěvníků
 -  TI - technická infrastruktura



REGULAČNÍ PLÁN 1 ZÁRYBY JIH, PARK ARBOREA			
POŘIZOVATEL: OU Záryby Záryby 147 277 13 Kostelec n. Labem	ZPRACOVATEL: ARCHIS Doc. Ing. arch. Ivan Horký, DrSc. Matějská 48, 160 00 Praha 6 IČ: 126 28 379 DIČ: CZ460203077	HLAVNÍ PROJEKTANT: Doc. Ing. arch. Ivan Horký, DrSc.	ČÍSLO VÝKRESU: 2
VÝKRES: HLAVNÍ VÝKRES koncepce veřejné infrastruktury		PROJEKTANT: Ing. Kamila Svobodová, Ph.D.	
		MĚŘÍTKO: 1: 1 000	
		DATUM: Červen 2018	

