



# ZMĚNA Č. 1 ÚZEMNÍHO PLÁNU

## ZÁRYBY





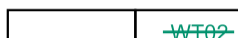


### Návrh Změny ÚP

#### LEGENDA :


##### Hranice

	hranice řešeného území
	katastrální hranice


##### Záměry, pro které lze práva k pozemkům a stavbám vyvlastnit

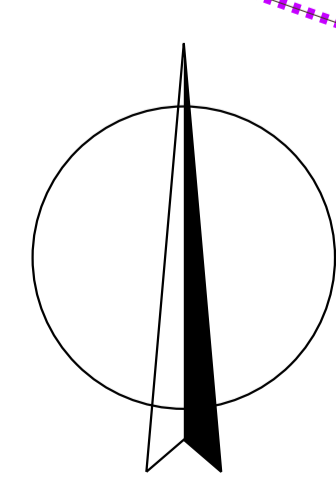
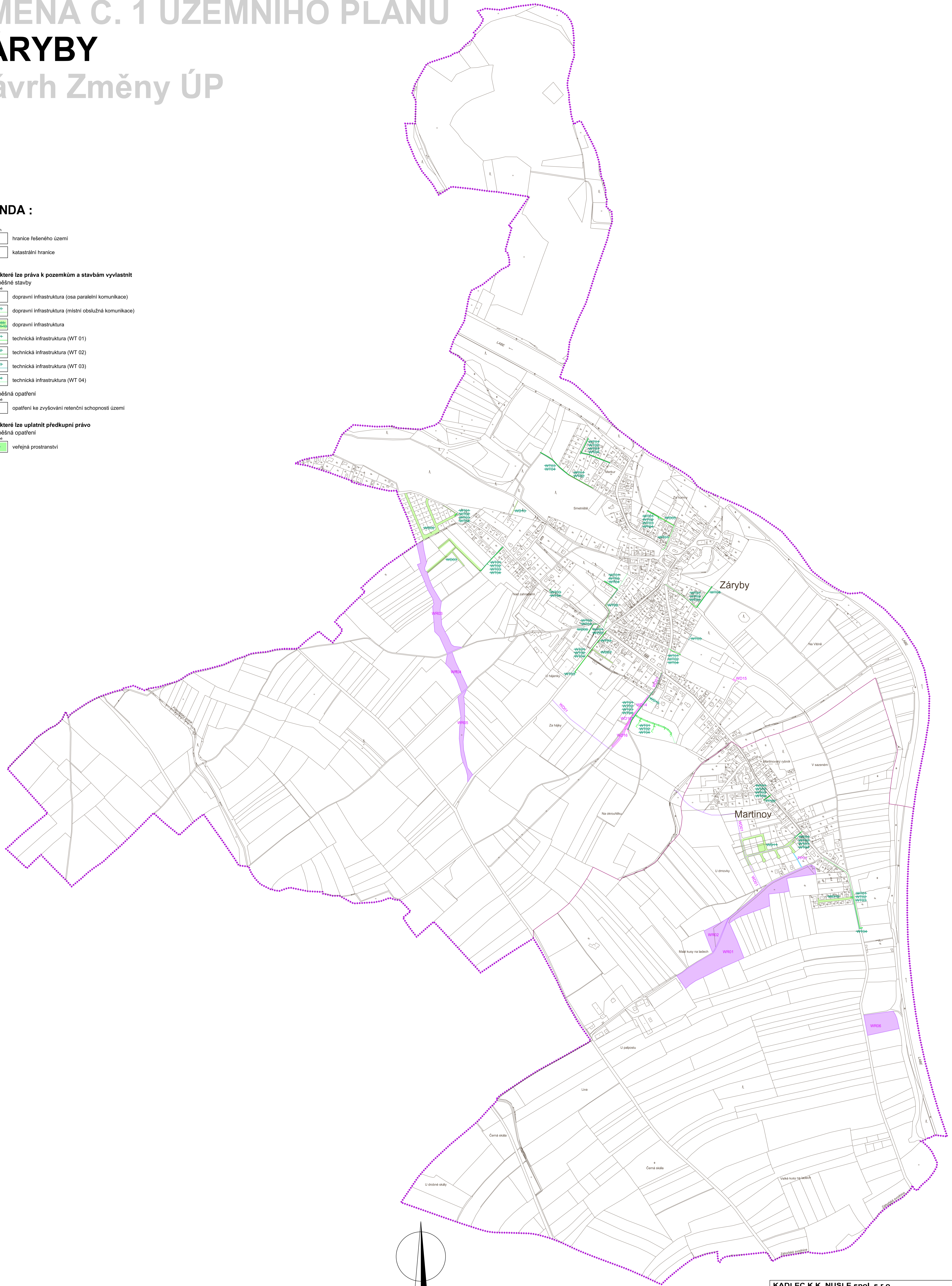
	dopravní infrastruktura (osa paralelní komunikace)
	dopravní infrastruktura (místní obslužná komunikace)
	dopravní infrastruktura
	technická infrastruktura (WT 01)
	technická infrastruktura (WT 02)
	technická infrastruktura (WT 03)
	technická infrastruktura (WT 04)

##### Veřejně prospěšná opatření

	opatření ke zvyšování retenční schopnosti území
--	---

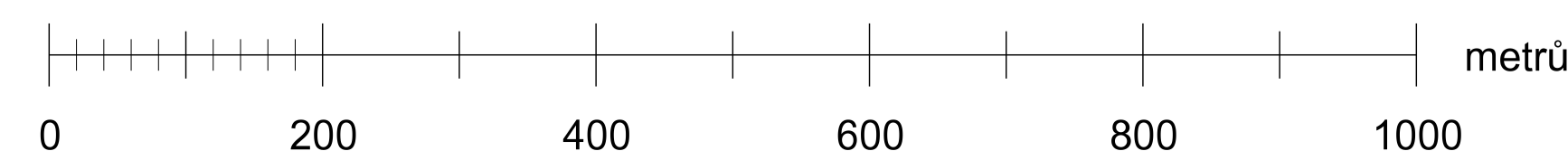
##### Záměry, pro které lze uplatnit předkupní právo

	veřejná prostranství
--	----------------------



M.: 1:5000

A3. Výkres veřejně prospěšných staveb, opatření a asanací



<b>KADLEC K.K. NUSLE spol. s r.o.</b> Chaberská 3, 182 00 Praha 8   Telefon: 284 680 740, 603 440 989   e-mail: posta@kadleck.cz   www.kadleck.cz		
Projektant: Ing. arch. Daniela Bänderová	Obdobný projektant: Štěpán Klumpar	Grafická zpracování: Štěpán Klumpar
Přiloženo: Obecni úřad Záruby - smluvní zastoupený Ing. arch. Martinou Bredovou	Schválí/ovládá originál: zastupitelstvo obce Záruby	Číslo embury: 526/21
Ako: ZMĚNA Č. 1 ÚZEMNÍHO PLÁNU ZÁRYBY Návrh Změny ÚP	Datum: 8. 2022	Výška č.: A3.
Název výkresu: Výkres veřejně prospěšných staveb, opatření a asanací	Měřítko: 1 : 5000	Kopie č.: