

ZMĚNA Č. 1 ÚZEMNÍHO PLÁNU

ZÁRYBY

Návrh Změny ÚP

LEGENDA :

Vymezení území

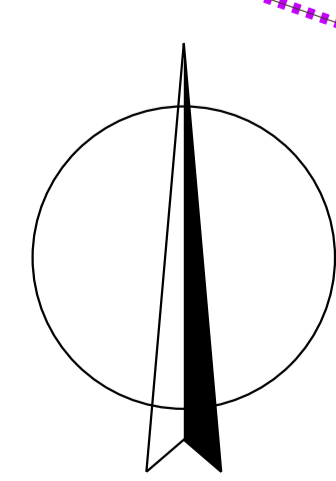
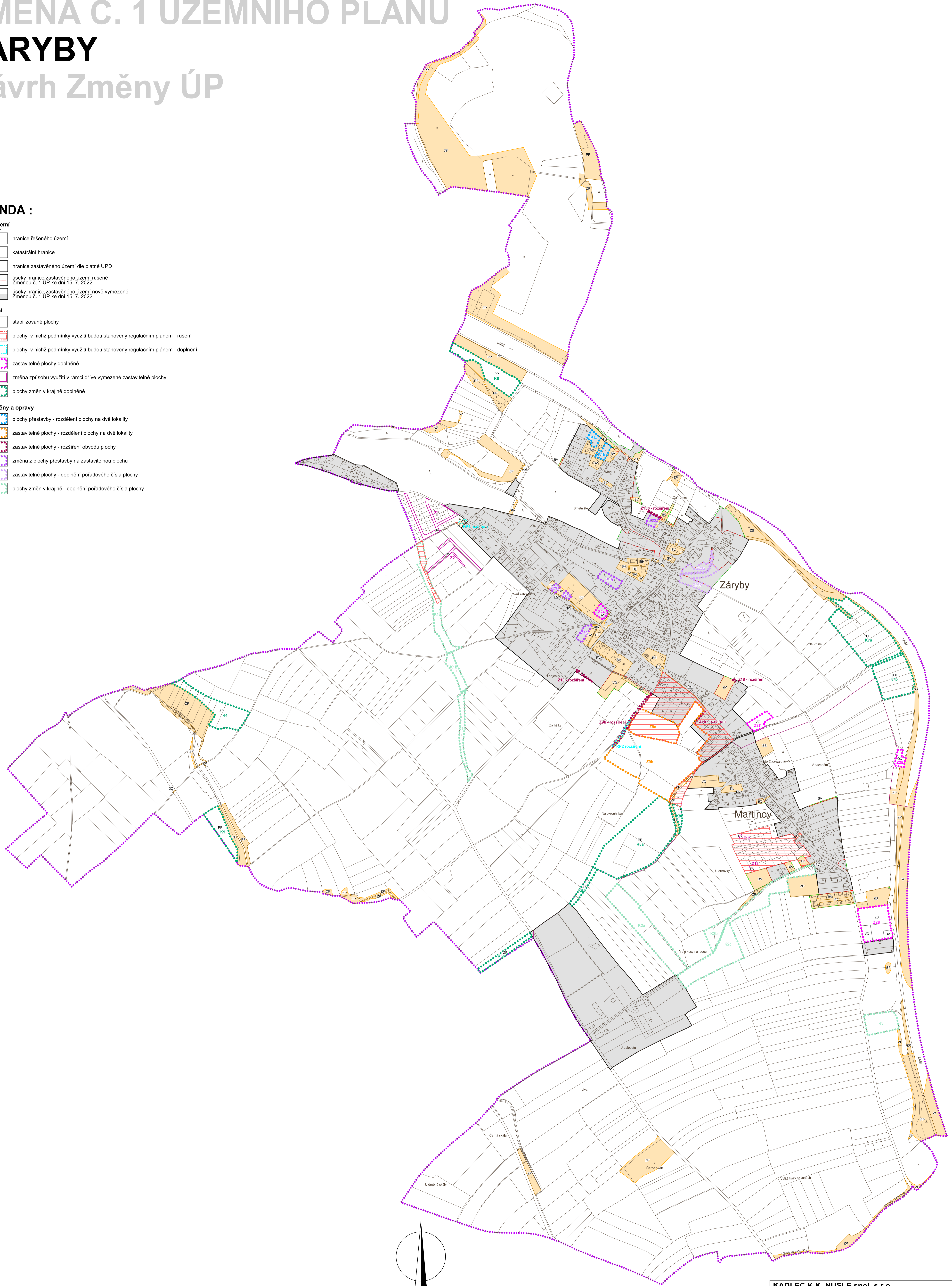
- hranice řešeného území
- katastrální hranice
- hranice zastavěného území dle platné ÚPD
- úseky hranice zastavěného území rušené Změnou č. 1 ÚP ke dni 15. 7. 2022
- úseky hranice zastavěného území nově vymezené Změnou č. 1 ÚP ke dni 15. 7. 2022

Změny řešení

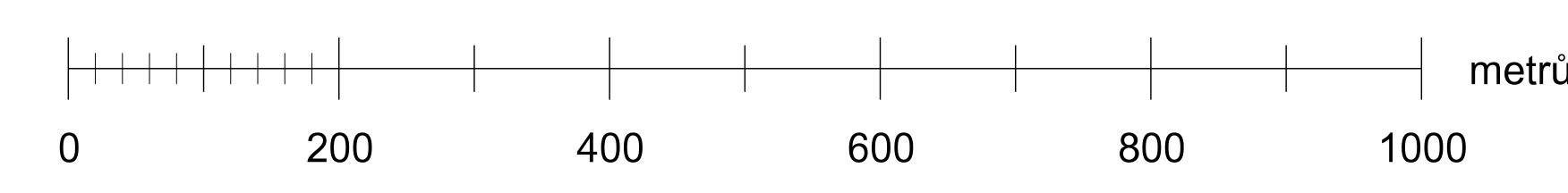
- stabilizované plochy
- plochy, v nichž podmínky využití budou stanoveny regulačním plánem - rušení
- plochy, v nichž podmínky využití budou stanoveny regulačním plánem - doplnění
- zastavitelné plochy doplněné
- změna způsobu využití v rámci dříve vymezené zastavitelné plochy
- plochy změn v krajíně doplněné

Formální změny a opravy

- plochy přestavby - rozdělení plochy na dvě lokality
- zastavitelné plochy - rozdělení plochy na dvě lokality
- zastavitelné plochy - rozšíření obvodu plochy
- změna z plochy přestavby na zastavitelnou plochu
- zastavitelné plochy - doplnění pořadového čísla plochy
- plochy změn v krajíně - doplnění pořadového čísla plochy



M.: 1:5000



A1. Výkres základního členění území

KADLEC K.K. NUSLE spol. s r.o. Chaberská 3, 182 00 Praha 8 Telefon: 284 680 740, 603 440 989 e-mail: posta@kadleck.cz www.kadleck.cz			
Projektant: Ing. arch. Daniela Bänderová	Objemový projektant: Ing. arch. Štěpán Klumpar	Grafická zpracování: Ing. arch. Štěpán Klumpar	
Přílohou: Obecni úřad Záryby, smluvní zastoupený Ing. arch. Martinou Bredovou	Schváloucí orgán: zastupitelstvo obce Záryby	Číslo embury: 526/21	
Ako: ZMĚNA Č. 1 ÚZEMNÍHO PLÁNU ZÁRYBY Návrh Změny ÚP	Datum: 8. 2022	Výkres č.: A1.	
Název výkresu: Výkres základního členění území	Měřítko: 1 : 5000	Kopie č.: 1	